

ESTADO ACTUAL



PREDIO "POZO COLORADO"
Superficie: 9-26-13.814 Ha.

IDENTIFICACIÓN GEOGRÁFICA
ESTADO: QUERÉTARO
MUNICIPIO: PEDRO ESCOBEDO
POBLADO: ESCOLÁSTICAS
PREDIO: "POZO COLORADO"

CLAVE CATASTRAL:
120301776140157

SUBDIVISIÓN
PREDIO RÚSTICO

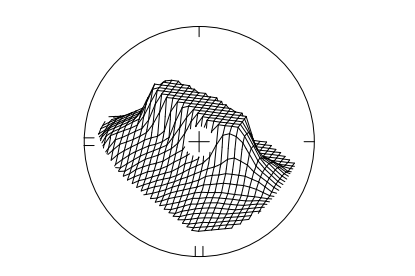
ACOTACIONES EN METROS
ESCALA 1:1500

PROPIETARIO

SERGIO ARTURO ALFARO GARCÍA

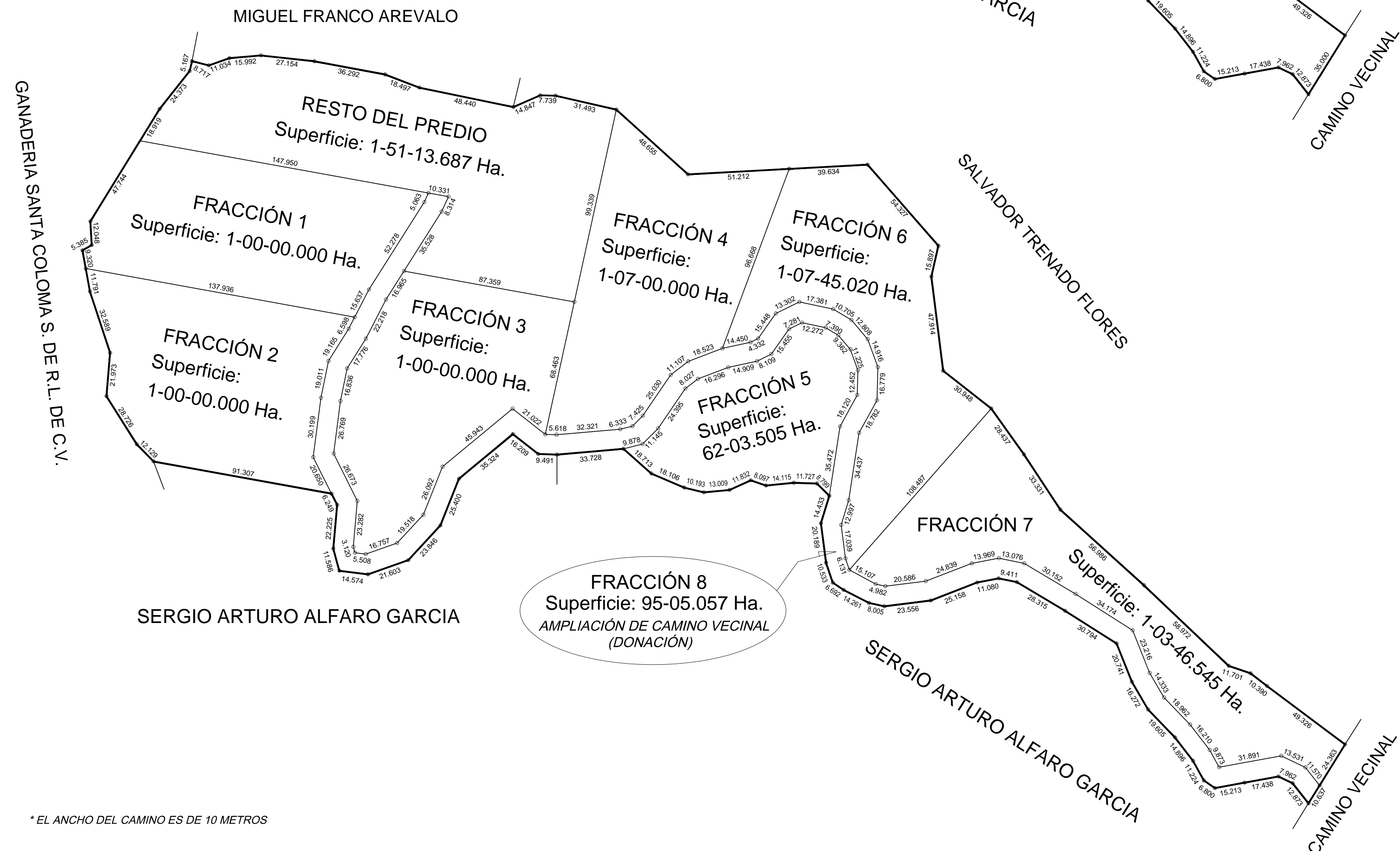
D.R.O.

ARQ. JORGE EMILIO CANO PÉREZ
CED. PROF. 721266
CAEQ REGISTRO A753



AV. MARMOTA 21, FRACC. LA PRADERA
EL MARQUÉS, QRO.

PROPUESTA DE SUBDIVISIÓN



RESTO DEL PREDIO
Superficie: 1-51-13.687 Ha.

FRACCIÓN 1
Superficie: 1-00-00.000 Ha.

FRACCIÓN 2
Superficie: 1-00-00.000 Ha.

FRACCIÓN 3
Superficie: 1-00-00.000 Ha.

FRACCIÓN 4
Superficie: 1-07-00.000 Ha.

FRACCIÓN 6
Superficie: 1-07-45.020 Ha.

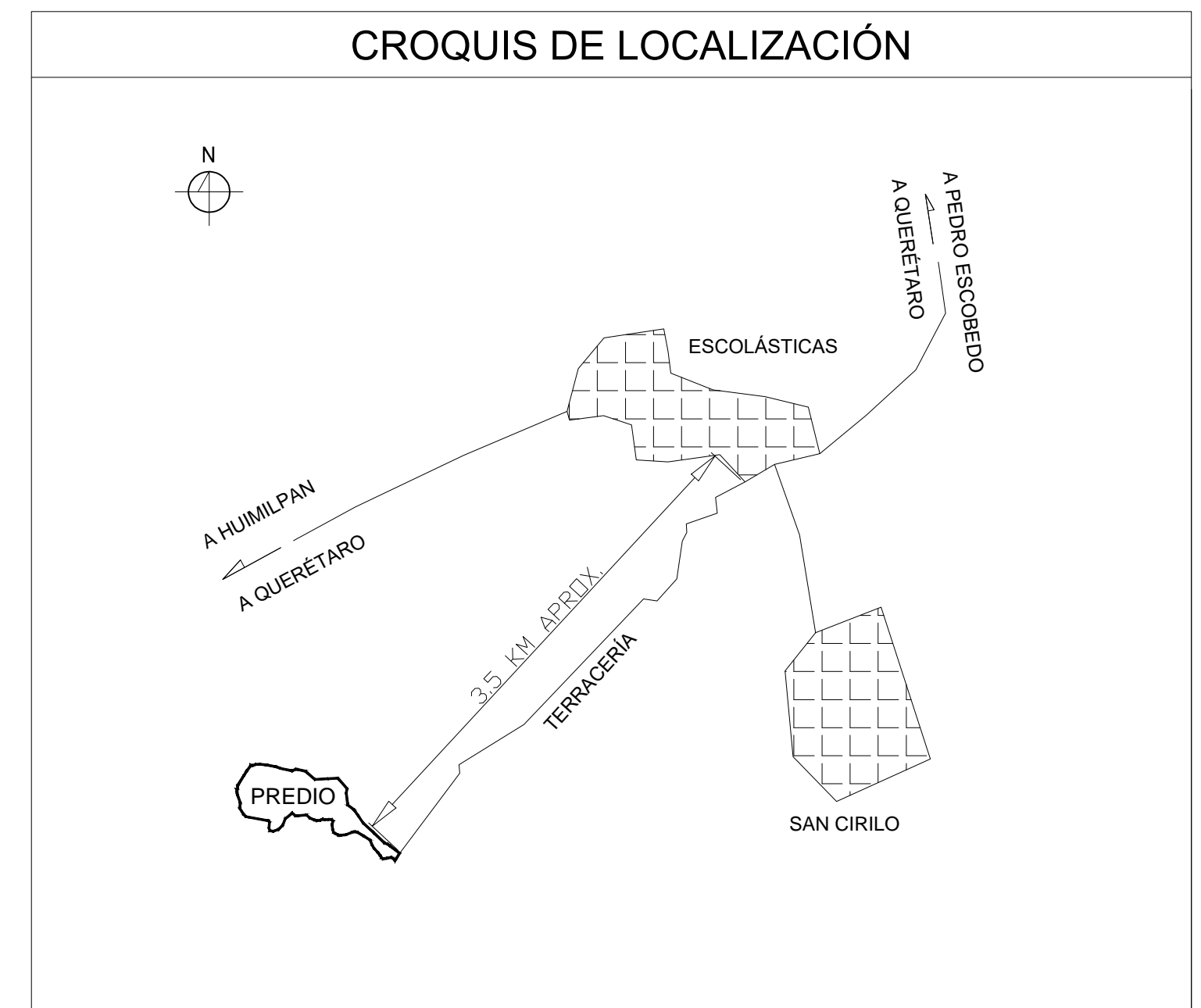
FRACCIÓN 5
Superficie: 62-03.505 Ha.

FRACCIÓN 7
Superficie: 1-03-46.545 Ha.

FRACCIÓN 8
Superficie: 95-05.057 Ha.
AMPLIACIÓN DE CAMINO VECINAL
(DONACIÓN)

CUADRO DE ÁREAS

TIPO	SUPERFICIE Ha.
FRACCIÓN 1	1-00-00.000
FRACCIÓN 2	1-00-00.000
FRACCIÓN 3	1-00-00.000
FRACCIÓN 4	1-07-00.000
FRACCIÓN 5	62-03.505
FRACCIÓN 6	1-07-45.020
FRACCIÓN 7	1-03-46.545
FRACCIÓN 8	95-05.057
RESTO DEL PREDIO	1-51-13.687
TOTAL	9-26-13.814



* EL ANCHO DEL CAMINO ES DE 10 METROS